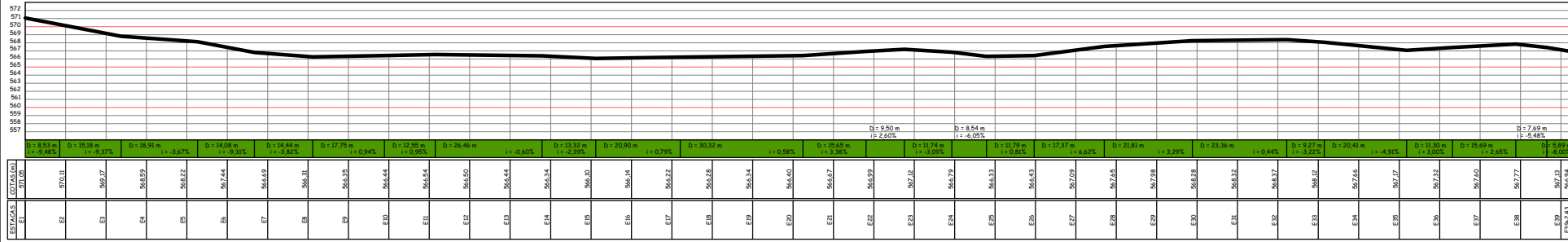


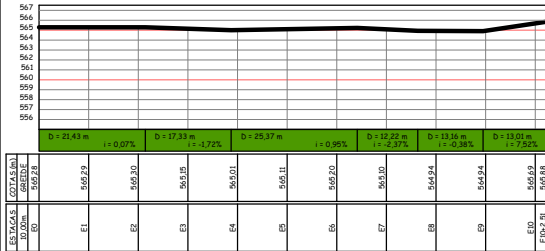
Perfil Longitudinal 02



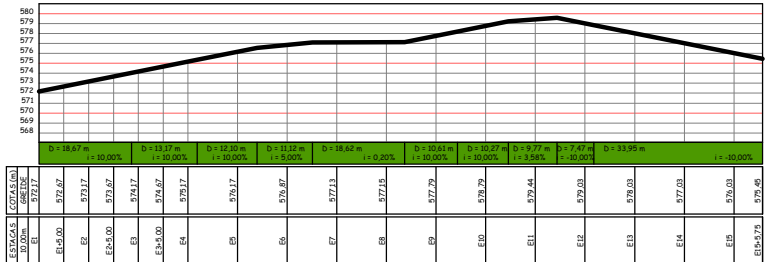
Perfil Longitudinal 03



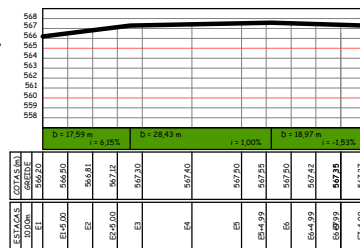
Perfil Longitudinal 01



Perfil Longitudinal - Caminho 04



Perfil Longitudinal - Caminho 5



Título: PERFILES LONGITUDINAIS DOS CAMINHOS **04**

Proprietário: MUNICÍPIO DE SÉRIO **Matrícula:**

Mostrado: ESTRADA MUNICIPAL, PICADA CRUZEIRA

Município: SÉRIO / RS

Área do imóvel: Escala: 1 : 500 Data: 14 / 09 / 2018 Base em: Lev. Mun. Sério: 2016

MUNICÍPIO DE SÉRIO
Proprietário:

Samir Marcos Battisti
Engenheiro civil
CREA/RN: 104.081-D

SMB
EIRELI ME
ENGENHARIA E TOPOGRAFIA

Samir Marcos Battisti
Eng. Civ. CREA/RN: 104.081-D
CNPJ: 05.978.189.0001-05
samir@smbenharia.com.br
www.smbenhariatopografia.com.br
FONE: (51)3785.1212 ou 99421532
Rua Getúlio Vargas, 848 - Sl. 401 - Centro
MARQUÊS DE SOUZA - RS - CEP: 91623-000